

FLACHENNUTZUNGSPLAN
LANDSCHAFTSPLAN
GEMEINDE VILSHEIM
DECKBLATT NR. 17

GEMEINDE
LANDKREIS
REGIERUNGSBEZIRK

VILSHEIM
LANDSHUT
NIEDERBAYERN

Verfahrensvermerke:

Änderungsbeschluss: vom 19.12.2023
Beteiligung der Öffentlichkeit
gemäß § 3 Abs. 1 BauGB: von 10.06.2024 bis 10.07.2024
Beteiligung der Behörden
gemäß § 4 Abs. 1 BauGB : von 10.06.2024 bis 10.07.2024
Beteiligung der Öffentlichkeit
und der Behörden gemäß §§ 3
und 4 Abs. 2 BauGB: von 12.09.2025 bis 13.10.2025
Feststellungsbeschluss: vom 04.11.2025

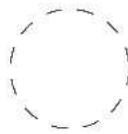
Genehmigung:

Das Landratsamt Landshut hat die Fortschreibung des FNP
mit Bescheid vom _____._____._____. Nr. _____
gemäß § 6 BauGB genehmigt.

Landshut,

Inkrafttreten:

Das Deckblatt wurde am _____._____._____ gemäß
§ 6 Abs. 5 BauGB ortsüblich bekannt gemacht. Das
Deckblatt ist damit rechtswirksam.



Vilsheim,
1. Bürgermeister

Planung	KomPlan Ingenieurbüro für kommunale Planungen Leukstraße 3 84028 Landshut Fon 0871/974087-0 Fax 0871/974087-29 E-Mail info@komplan-landshut.de Dipl. Ing. (FH) D. Maroski <small>Landschaftsarchitektin/ Stadtplanerin</small> F. Bauer
Planungsträger	Gemeinde Vilsheim Schulstraße 5 84186 Vilsheim 
Maßstab	Lageplan M 1:5.000
Stand	04.11.2025



Bearbeitung	März 2024	SW
Geändert Anlass:		
§§ 3 und 4 Abs. 1 BauGB	Mai 2024	SW
§§ 3 und 4 Abs. 2 BauGB	Febr. 2025	SW
24_1600_FNP/LP		





FLÄCHENNUTZUNGSPLAN / LANDSCHAFTSPLAN – FORTSCHREIBUNG



ZEICHENERKLÄRUNG

BESTAND FORTSCHREIBUNG

		ÄNDERUNGSBEREICH DES DECKBLATTES NR. 17
		ALLGEMEINES WOHNGEBIET
		ÖKOLOGISCHE AUSGLEICHSFLÄCHE
		HAUPTVERKEHRSSTRASSE
		ÖRTLICHE STRASSEN UND WEGE
		TRAFFOSTATION
		FLÄCHEN FÜR DIE LANDWIRTSCHAFT
		FLURGRENZEN
		HÖHENLINIEN